





Touren 2026

 **Rothenburg/O.L.**  **57 km**  **ca. 4 h**

Rothenburg/ O.L. – Lodenau – Steinbach – Klein Priebus – Podrosche – Pechern – Skerbersdorf – Sagar – Krauschwitz i.d. O.L. – Bad Muskau – Gablenz – Kromlau – Halbendorf – Schleife – Mühlrose

Empfohlener Startort: Neiße-Tours Hafen, Tormersdorfer Allee 1 (Kategorie 1)

Zubringer Görlitz  **28 km**  **ca. 2 h**



Görlitz – Ludwigsdorf – Ober-Neundorf – Zodel – Deschka – Zentendorf – Nieder-Neundorf – Rothenburg/O.L.

Empfohlener Startort: Görlitz-Information, Obermarkt 32 (Kategorie 1)

 **Niesky**  **47 km**  **ca. 3,5 h**

Niesky – Sandschenke – Stannewisch – Rietschen – Weißkeißel – Weißwasser/O.L. – Kromlau – Halbendorf – Schleife – Mühlrose

Empfohlener Startort: Museum und Touristinformation, Zinzendorfplatz 8

Zubringer Reichenbach/O.L.  **27 km**  **ca. 2 h**

Reichenbach/O.L. – Mengelsdorf – Königshain – Thiemendorf – Ullersdorf – Jänkendorf - Niesky

Empfohlener Startort:


 **Bautzen**  **75 km**  **ca. 5 h**

Bautzen – Quatitz - Großdubrau – Sdier – Klix – Spreewiese – Halbendorf/Spree – Neudorf/ Spree – Lieske – Mönau – Uhyst – Boxberg/ O.L. – Nochten – Weißwasser/O.L. – Kromlau – Halbendorf – Schleife – Mühlrose

Empfohlener Startort: Minigolfpark Bautzen, Strandpromenade 10 (Kategorie 1)



Touren 2026

 **Hoyerswerda**  **40 km**  **ca. 2,5 h**

Hoyerswerda – Burg – Burghammer – Burgneudorf – Neustadt (Spree) – Mulchwitz – Rohne – Schleife – Mühlrose

Empfohlener Startort: Touristinformation Hoyerswerda, Braugasse 1 (Kategorie 1)

 **Forst (Lausitz)**  **54 km**  **ca. 3,5 h**

Forst – Groß Bademeusel – Klein Bademeusel – Bahren – Zelz – Siedlec (PL) – Kamienice nad Nysa (PL) – Zarki Wielkie (PL) – Chwaliszowice (PL) – Nowe Czaple (PL) - Łęknica (PL) – Bad Muskau - Gablenz – Kromlau – Halbendorf – Schleife – Mühlrose

Empfohlener Startort: Touristinformation Forst, Cottbuser Straße 10 (Kategorie 1)

 **Klein Kötzig**  **20 km**  **ca. 1 h**



Klein Kötzig – Groß Kötzig – Döbern – Eichwege – Tschernitz – Klein Düben – Groß Düben – Mühlrose

Empfohlener Startort: Alte Ziegelei – Geopark Muskauer Faltenborgen, An der Ziegelei 1 (Kategorie 1)

 **Zgorzelec**  **90 km**  **ca. 6 h**

Zgorzelec (PL) - Jedrzychowice (PL) – Zarki Srednie (PL) – Piensk (PL) - Stojanow (PL) - Bielawa Dolna (PL) – Zentendorf - Nieder-Neundorf – Rothenburg/O.L. - Lodenau – Steinbach – Klein Priebus – Podrosche – Pechern – Skerbersdorf – Sagar – Krauschwitz i.d. O.L. – Bad Muskau – Gablenz – Kromlau – Halbendorf – Schleife – Mühlrose

Empfohlener Startort: Dom Jakuba Böhme, Daszynskiego 12

 **Żary**  **65 km**  **ca. 4,5 h**

Żary (PL) – Grabik (PL) – Gorka (PL) – Sieciejow (PL) – Brzostowa (PL) – Pietrzykow (PL) – Debinka (PL) – Rytwiny (PL) – Cielmow (PL) – Trzebiel (PL) – Zarki Wielkie (PL) – Stare Czaple (PL) - Łęknica (PL) – Bad Muskau - Gablenz – Kromlau – Halbendorf – Schleife – Mühlrose

Empfohlener Startort: Kreisamt in Żary, Al. Jana Pawła II 5



Touren 2026

 **Bambini Tour**  **10 km**  **ca. 1 h**

Neu Mühlrose – Schleife – Halbendorfer See – Schleife – Mühlrose

Empfohlener Startort: Festplatz, Mühlrose

 **Rundkurs**  **48 km**  **ca. 3 h**

Neu Mühlrose – Lieskau – Groß Düben – Klein Düben – Kromlau – Gablenz – Krauschwitz i.d. O.L. – Weißwasser/O.L. – Trebendorf – Rohne – Schleife – Mühlrose

Empfohlener Startort: Festplatz, Mühlrose